

Inwestor:  **Gmina Miejska Sandomierz**
Plac Poniatowskiego 3
27-600 Sandomierz

Nazwa i adres obiektu: **Ulica M.Reja, ul. A.F. Modrzewskiego - działki ew. nr 1205, 1206, 1207, 1208, 1209 Sandomierz**

Tytuł rysunku: **Plan sytuacyjny**





Temat opracowania: **Remont ulic M.Reja i A.F. Modrzewskiego w Sandomierzu**

Stadium:

Funkcja	Imię i Nazwisko	Specjalność	Nr uprawnień	Podpis	Nr rysunku:
Projektant	Sławomir Kobylarz	drogowa	MAZ/0476/PBD/16		1

Sandomierz dn. 05.2018r. Skala: 1:500

Legenda:

-  - nawierzchnie ulic przewidziane do modernizacji
-  - chodniki przewidziane do wymiany nawierzchni
-  - nr ewidencyjny nieruchomości objętej wnioskiem zgłoszenia
-  - granice obszaru objętego wnioskiem (w obrębie istniejących pasów drogowych)